






Convenções Cartográficas

-  Rodovias/ Ruas/ Estradas
-  Rios/ Córregos
-  Lago/ Lagoa/ Represa
-  Limite de Município

Legenda

-  Equipamentos de Educação Estadual
-  Perímetro de Abrangência EE - Raio de 1000m



Revisão do Plano Diretor
do Município de Sumaré/ SP

DIAGNÓSTICO

68 EQUIPAMENTOS
ESTADUAIS DE EDUCAÇÃO

Base Cartográfica: Prefeitura Municipal de Sumaré
Fonte: Secretaria Municipal de Planejamento,
Desenvolvimento e Gestão Estratégica - SEPLAN
Data: SET/2019